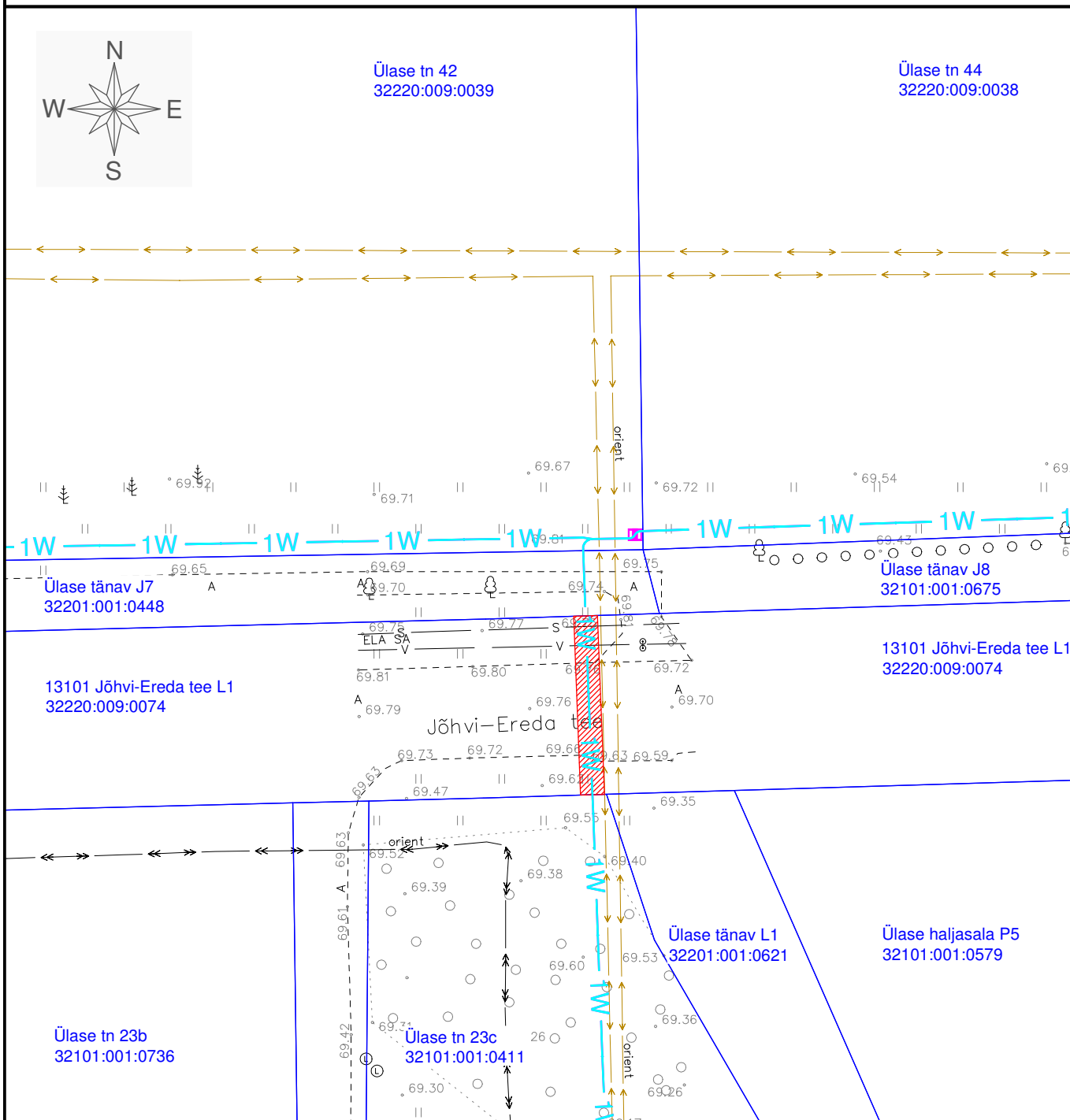





ISIKLIKU KASUTUSÕIGUSE SEADMISE PLAAN

IKÕ ala Pos nr (plaanil)	Kinnistu registriosa nr	Katastriüksuse tunnus, nimi ja sihtotstarve	IKÕ ala pindala, m²
POS 1	7715850	32220:009:0074 13101 Jõhvi-Ereda tee L1 transpordimaa	30



-  IKÕ seadmise ala
 Katastriüksuse piir
 1W 1W Projekteeritud maakaabelliin (pikkus 15 m)

<i>Projekti nimetus / asukoht</i> Sompa Nr 5 alajaama F3 ja F8 nõuetekohastamine Sompa linnaosa, Kohtla-Järve linn, Ida-Virumaa			<i>Töö nr</i> IP8957
<i>Koostaja</i> Draftit OÜ	<i>Mõõtkava</i> 1:500	<i>Leht / formaat</i> A4	<i>Kuupäev</i> 29.06.2026